

Agenzia del Territorio
CATASTO FABBRICATI
Ufficio provinciale di
Vibo Valentia

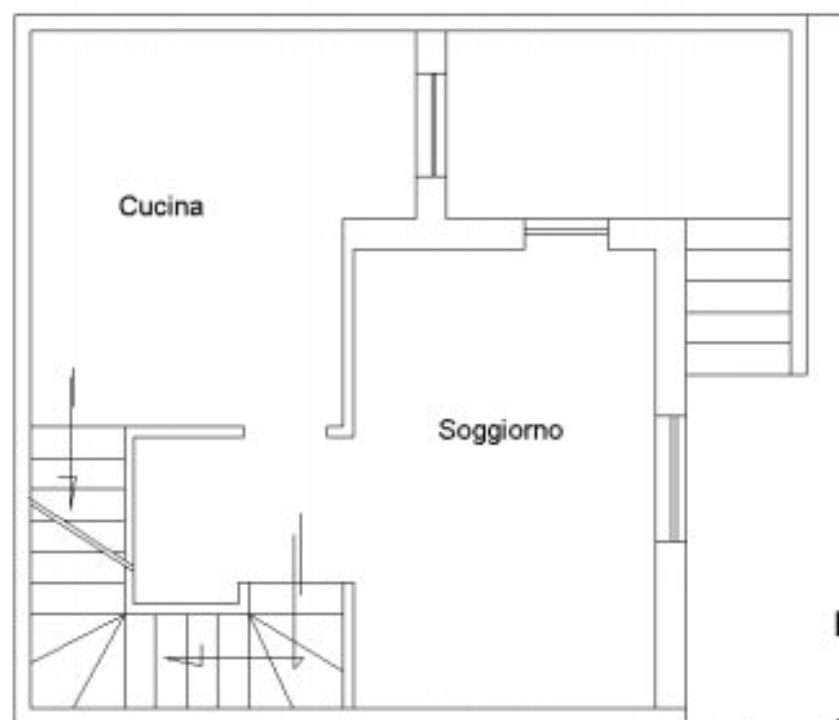
Dichiarazione protocollo n. VV0024857 del 06/04/2004
Planimetria di u.i.u. in Comune di Briatico
Contrada Solaro

Scheda 1 - Scala 1:100

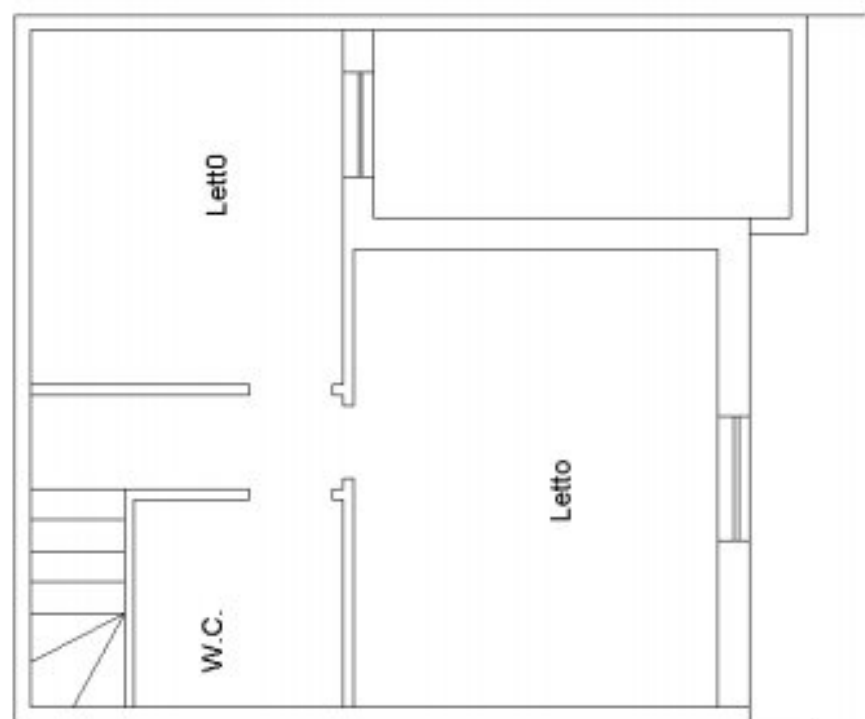
civ. SNC

Identificativi Catastali:
Sezione: 4
Foglio: 735
Particella: 8
Subalterno: 8

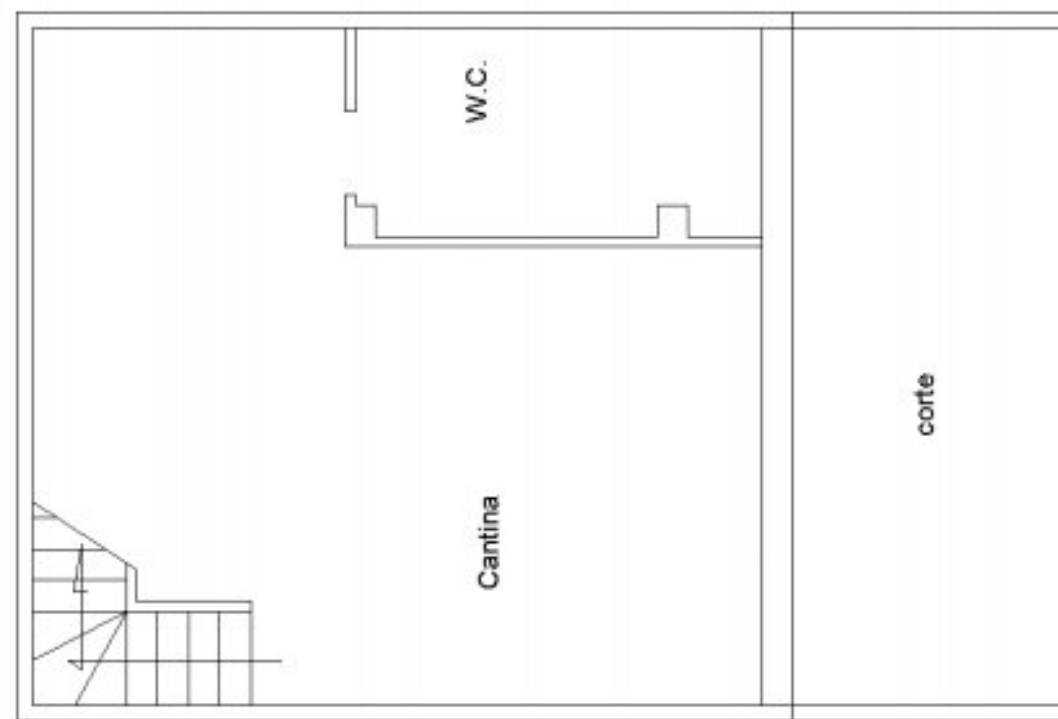
Compilata da:
Schiariti Francesco
Iscritto all'albo:
Architetti
Prov. Vibo Valentia N. 35




Piano Terra
H mt 2.80



Piano 1°
H mt 2.80



Piano Seminterrato
H mt 3.00



item 01